



**КОМИТЕТ ИМУЩЕСТВЕННЫХ ОТНОШЕНИЙ
АДМИНИСТРАЦИИ ПЕРМСКОГО МУНИЦИПАЛЬНОГО ОКРУГА**

РЕШЕНИЕ

о размещении объектов № 1051

Пермский край
Пермский округ

23.05.2023

Комитет имущественных отношений администрации Пермского муниципального округа разрешает Акционерному обществу «Газпром газораспределение Пермь» (ИНН 5902183841, ОГРН 1025900512670, почтовый адрес: 614000, г. Пермь, ул. Петропавловская, 43)

размещение объекта «газопровод давлением до 1,2 Мпа, для размещения которого не требуется разрешения на строительство»

на землях государственная собственность на которые не разграничена

на срок 1 год с 23.05.2023 г. по 22.05.2024 г.

Местоположение: Пермский край, Пермский м.о., с. Култаево, ул. Садовая, к дому 36 б.

Приложение: схема предполагаемых к использованию земель или части земельного участка.

Особые условия использования:

1. При размещении объекта учесть параметры ширины проезда улично-дорожной сети, во избежание сужения полосы отвода дороги.
2. Получение разрешения на производство земляных работ.

Заместитель председателя комитета,
начальник отдела муниципального
земельного контроля



(подпись, печать)

М.В. Королева

Схема предполагаемых к использованию земель или части земельного участка

Объект: Газопровод давлением до 1,2 Мпа, для размещения которого не требуется разрешения на строительство

Местоположение: расположенных по адресу: Пермский край, м.о. Пермский, с. Култаево, ул. Садовая, к дому 36 б

Площадь земель или части земельного участка, кв.м.: 621

Категория земель: земли населенных пунктов

Вид разрешенного использования: -



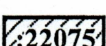



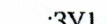
Каталог координат, м

№ точки границы	X	Y
н1	506026.49	2212588.77
н2	506018.35	2212582.49
н3	506018.84	2212581.97
н4	506006.21	2212573.65
н5	505993.69	2212565.39
н6	505979.52	2212556.33
н7	505960.62	2212544.44
н8	505924.34	2212584.66
н9	505927.53	2212587.57
н10	505923.11	2212592.26
н11	505919.26	2212588.63
н12	505956.22	2212537.38
н13	505959.18	2212539.26
н14	506029.46	2212583.99
н1	506026.49	2212588.77

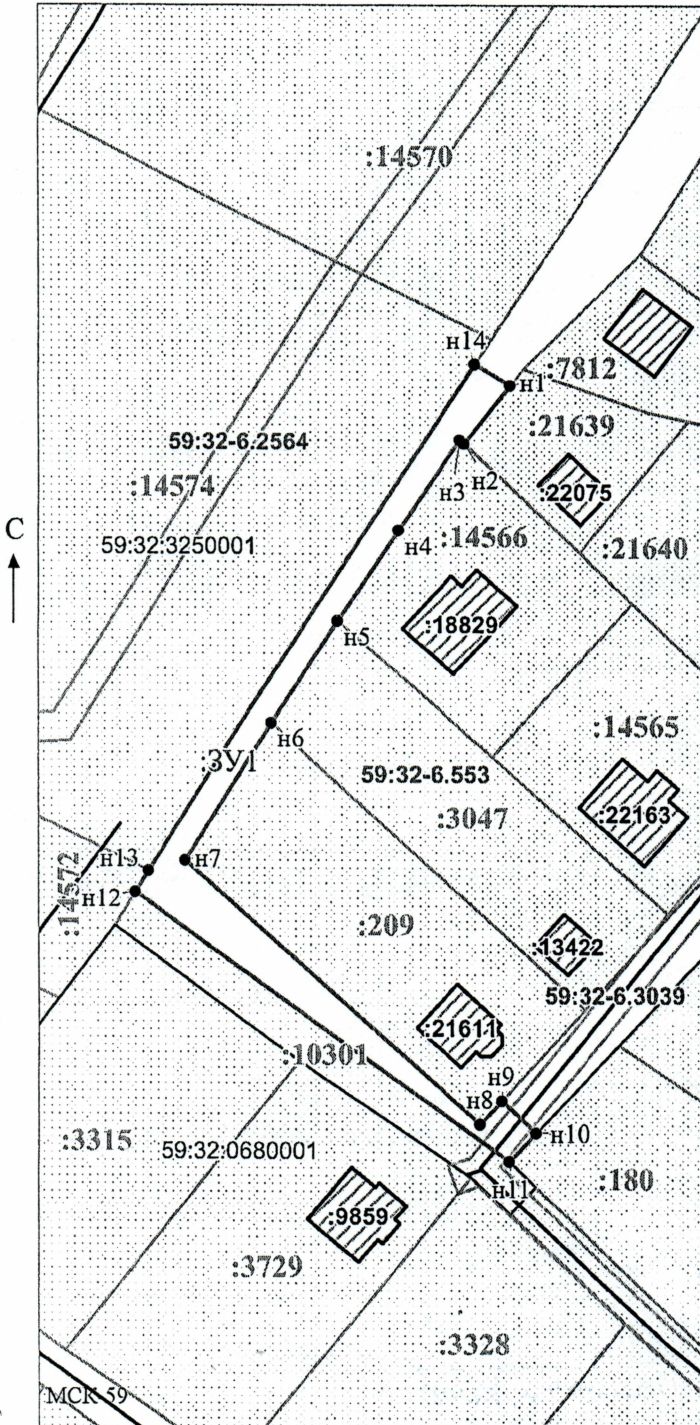
Описание границ смежных землепользователей:

- От точки н1 до точки н2 - земельный участок с кадастровым номером 59:32:3250001:21639
- От точки н2 до точки н5 - земельный участок с кадастровым номером 59:32:3250001:14566
- От точки н5 до точки н6 - земельный участок с кадастровым номером 59:32:0680001:3047
- От точки н6 до точки н9 - земельный участок с кадастровым номером 59:32:3250016:209
- От точки н9 до точки н10 - земли общего пользования
- От точки н10 до точки н11 - земельный участок с кадастровым номером 59:32:0680001:180
- От точки н11 до точки н12 - земельный участок с кадастровым номером 59:32:3250001:10301
- От точки н12 до точки н13 - земельный участок с кадастровым номером 59:32:3250001:14572
- От точки н13 до точки н14 - земельный участок с кадастровым номером 59:32:3250001:14574
- От точки н14 до точки н1 - земли общего пользования

Условные обозначения:

-  - предполагаемый участок земель, на которых планируется размещение объекта
-  - границы и номер земельного участка, сведения о которых внесены в ЕГРН
-  - границы и номер объекта капитального строительства, сведения о которых внесены в ЕГРН
-  - граница кадастрового квартала
-  - зоны с особыми условиями использования территории, сведения о которых внесены в ЕГРН
-  - обозначение запрашиваемого земельного участка
-  н1 - характерная точка границ земель или части земельного участка

59:32:3250001 - номер кадастрового квартала



Масштаб 1:1000

Заявитель: _____ / Офишкина И.В.

МП

(подпись, расшифровка подписи)

(для юридических лиц
и индивидуальных предпринимателей)